











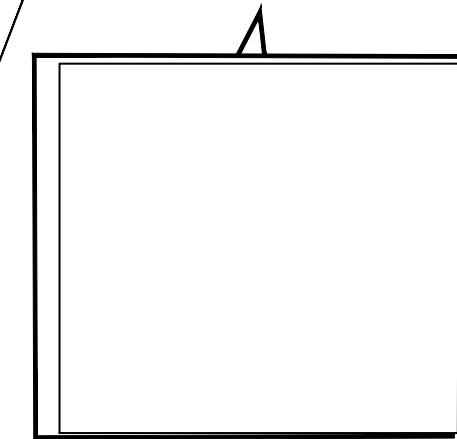


PROJEKT ZAGOSPODAROWANIA TERENU SKALA 1:500

LEGENDA:

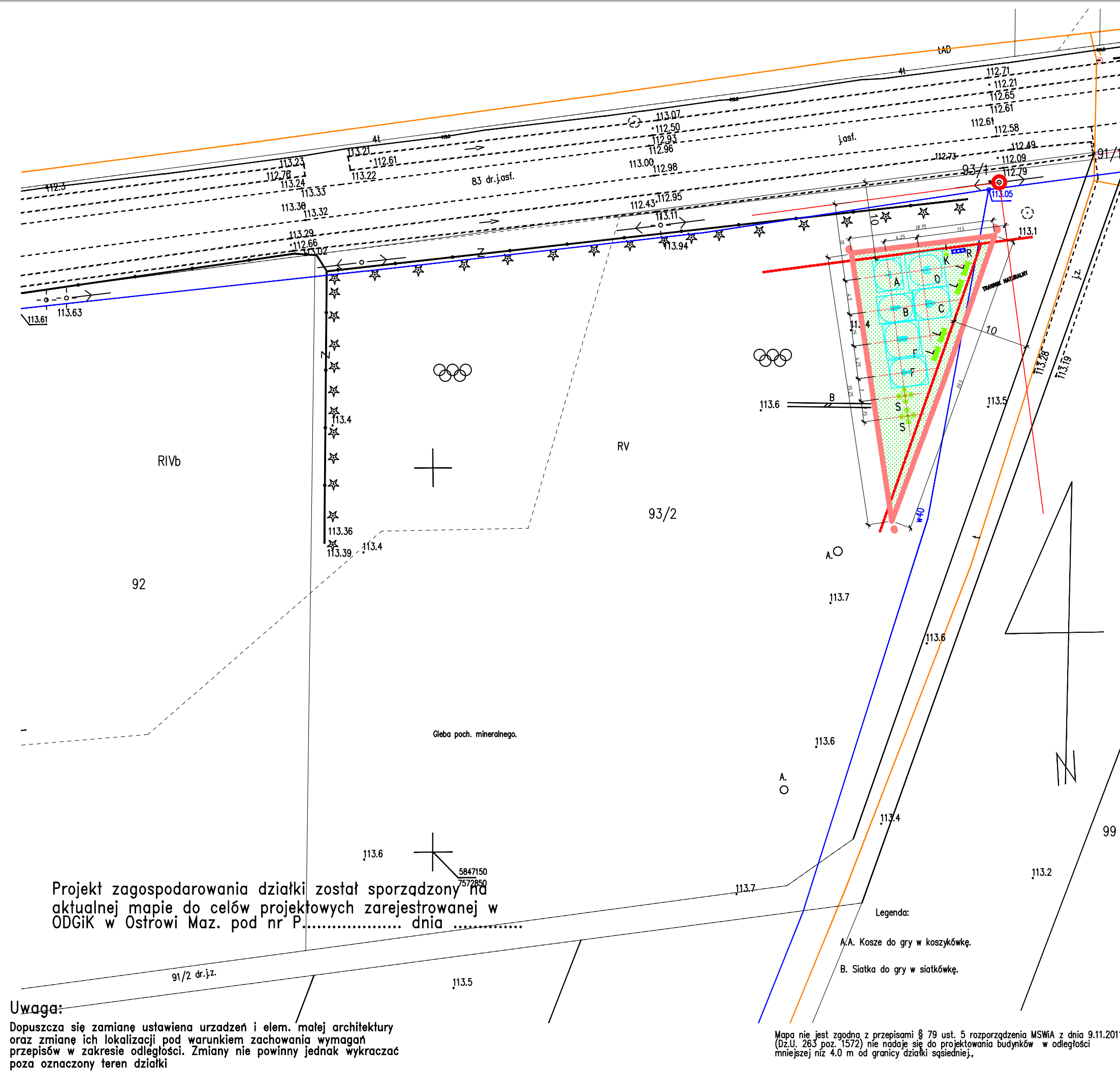
- 93/2 - działki na których realizowane przedsięwzięcie
- a,b,c - zakres opracowania pole strefy aktywności
- Granice działek
-  A Koło Tai Chi duże
-  B Orbitrek
-  C Wioslarz
-  D Wyciskanie siedząc
-  E Biegacz
-  F Prasa nożna
-  L Ławka
-  K Kosz na śmieci
-  S Stolik do gry w szachy
-  T Regulamin – tablica
-  R Stojak rowerowy ocynk
-  Zielen niska urzędzona



SKALA 1 : 10 000
SZKIC ORIENTACYJNY

Mapa do cel. projektowych.		
Oznaczenie kancelaryjne zgłoszenia pracy geodezyjnej.		
Jednostka ewidencyjna	identyfikator	141611 – 2
	nazwa	Zaręby Kościelne
Obręb ewidencyjny	identyfikator	0031
	nazwa	Stara Złotoria
Skala mapy		1 : 500
Nazwa układu współrzędnych	Prostokątnych płaskich	2000
	układ wysokościowy	Kronstadt 60
Oznaczenie i informacja o służebnościach gruntowych mających wpływ na zagospodarowanie gruntów zlokalizowanych w granicach projektowanej inwestycji.		Działka nr 93 nie jest obciążona służebnościami gruntowymi w K.W.
Oznaczenie granic obszaru opracowania		kol, żółty
Nazwa podmiotu wyk. mapę.		Nr up. 13157
geod. up. Mieczysław Pasztaleniec		podpis:

Uwaga:
strefy bezpieczeństwa urządzeń wg. opisu technicznego



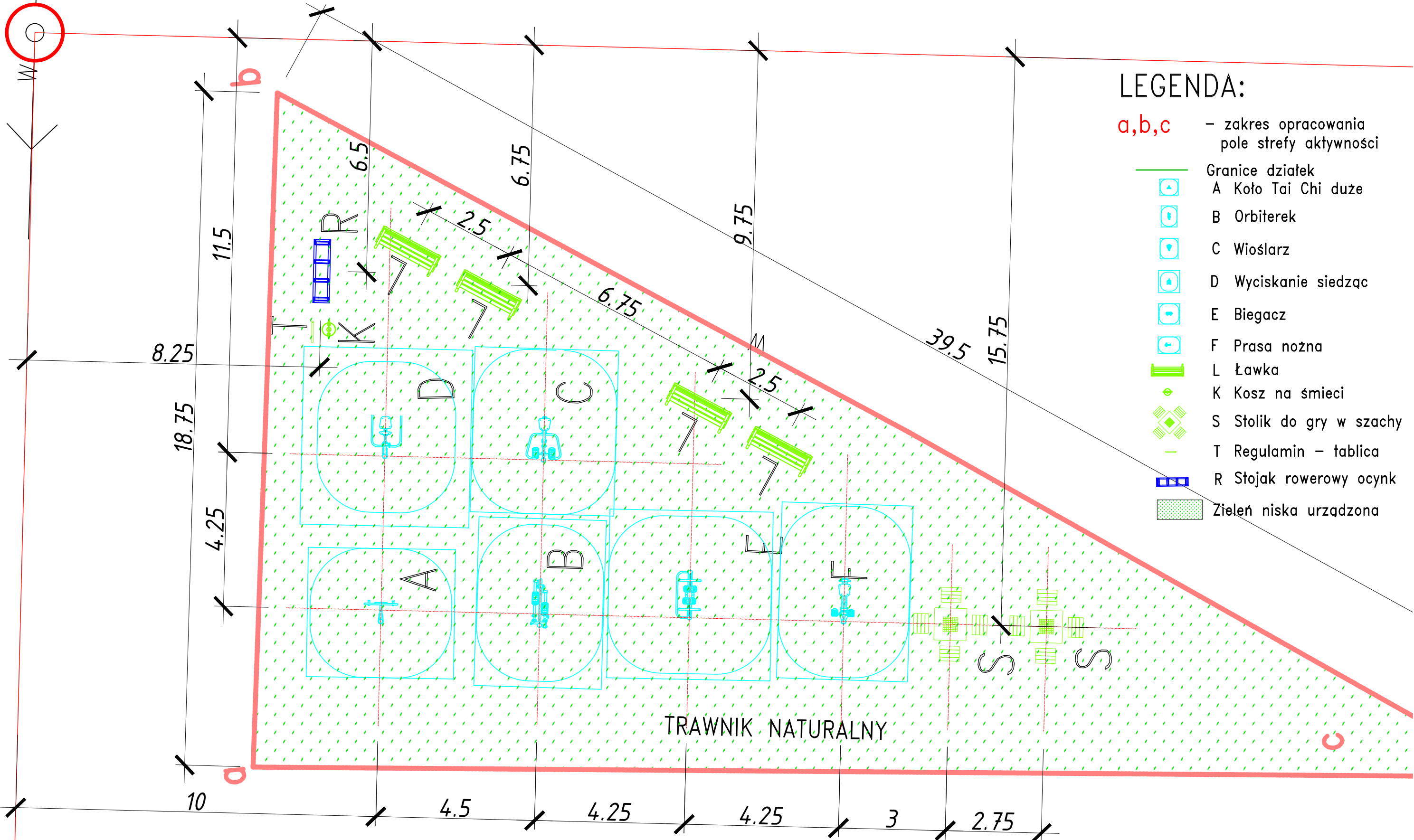
- Legenda:
- A.A. Kosze do gry w koszykówkę.
 - B. Siatka do gry w siatkówkę.

Mapa nie jest zgodna z przepisami § 79 ust. 5 rozporządzenia MSWiA z dnia 9.11.2011 r. (Dz.U. 263 poz. 1572) nie nadaje się do projektowania budynków w odległości mniejszej niż 4.0 m od granicy działki sąsiedniej,

Projekt zagospodarowania działki został sporządzony na aktualnej mapie do celów projektowych zarejestrowanej w ODGiK w Ostrowi Maz. pod nr P..... dnia

Uwaga:
Dopuszcza się zmianę ustawienia urządzeń i elem. małej architektury oraz zmianę ich lokalizacji pod warunkiem zachowania wymagań przepisów w zakresie odległości. Zmiany nie powinny jednak wykraczać poza oznaczony teren działki

SKALA RYSUNKU: 1:500	NR RYSUNKU: 1/2
NAZWA INWESTYCJI: Otwarta Strefa Aktywności w miejscowości Stara Złotoria Gmina Zaręby Kościelne	
ADRES: JEDNOSTKA EWID. ZARĘBY KOŚCIELNE, OBRĘB- STARA ZŁOTORIA, DZ.NR GEOD. 93/2	
NAZWA RYSUNKU: PROJEKT ZAGOSPODAROWANIA TERENU	
INWESTOR: GMINA ZARĘBY KOŚCIELNE UL. KOWALSKA14,07-323 ZARĘBY KOŚCIELNE	Podpis:
PROJEKTANT: inż. Krzysztof Świącki	
NR UPRAWNIENI: PDL/0004/PWOK/04	DATA OPRACOWANIA: 30.01.2018 r.



LEGENDA:

- a,b,c – zakres opracowania pole strefy aktywności
- Granice działek
- A Koło Tai Chi duże
- B Orbiterek
- C Wioslarz
- D Wyciskanie siedząc
- E Biegacz
- F Prasa nożna
- L Ławka
- K Kosz na śmieci
- S Stolik do gry w szachy
- T Regulamin – tablica
- R Stojak rowerowy ocynk
- Zielen niska urządzona

Uwaga:
Dopuszcza się zamianę ustawienia urządzeń i elem. małej architektury oraz zmianę ich lokalizacji pod warunkiem zachowania wymagań przepisów w zakresie odległości. Zmiany nie powinny jednak wykraczać poza oznaczony teren działki

Uwaga:
strefy bezpieczeństwa urządzeń wg. opisu technicznego

SKALA RYSUNKU: 1:500	NR RYSUNKU:
NAZWA INWESTYCJI: Otwarta Strefa Aktywności w miejscowości Stara Złotoria Gmina Zaręby Kościelne	
ADRES: JEDNOSTKA EWID. ZARĘBY KOŚCIELNE, OBRĘB- STARA ZŁO DZ.NR GEOD. 93/2	
NAZWA RYSUNKU: PROJEKT ZAGOSPODAROWANIA TERENU	
INWESTOR: GMINA ZARĘBY KOŚCIELNE UL. KOWALSKA14,07-323 ZARĘBY KOŚCIELNE	Podpis:
PROJEKTANT: inż. Krzysztof Świącki	
NR UPRAWNIENI: PDL/0004/PWOK/04	DATA OPRACOWANIA: 30.01.: