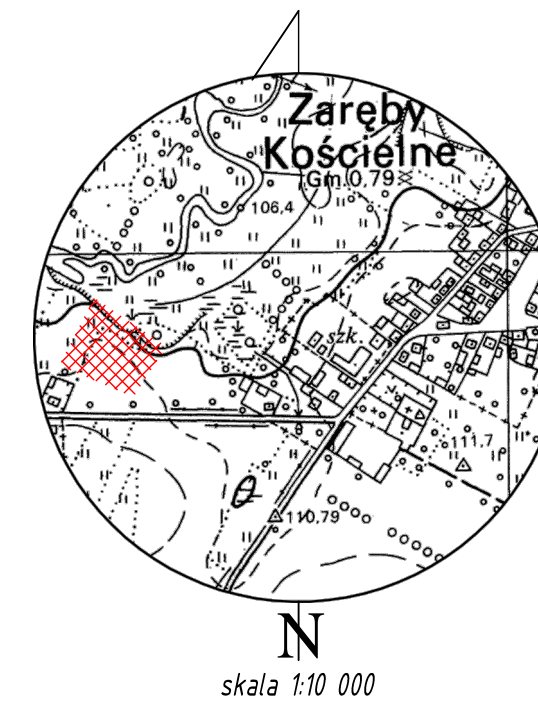


PROJEKT ZAGOSPODAROWANIA TERENU SKALA 1:500

LEGENDA:

- 55/4, 62, 61/3 – działki na których realizowane przedsięwzięcie
- a,b,c,d – zakres opracowania pole strefy aktywności

- Granice działek
- A Koło Tai Chi duże
- B Orbiterek
- C Wiosłarz
- D Wyciskanie siedząc
- E Biegacz
- F Prasa nożna
- G Trampolina ziemna
- L Ławka
- K Kosz na śmieci
- S Stół do gry w szachy
- T Regulamin – tablica
- R Stojak rowerowy ocynk
- Zieleń niska urządzona



LEGENDA:

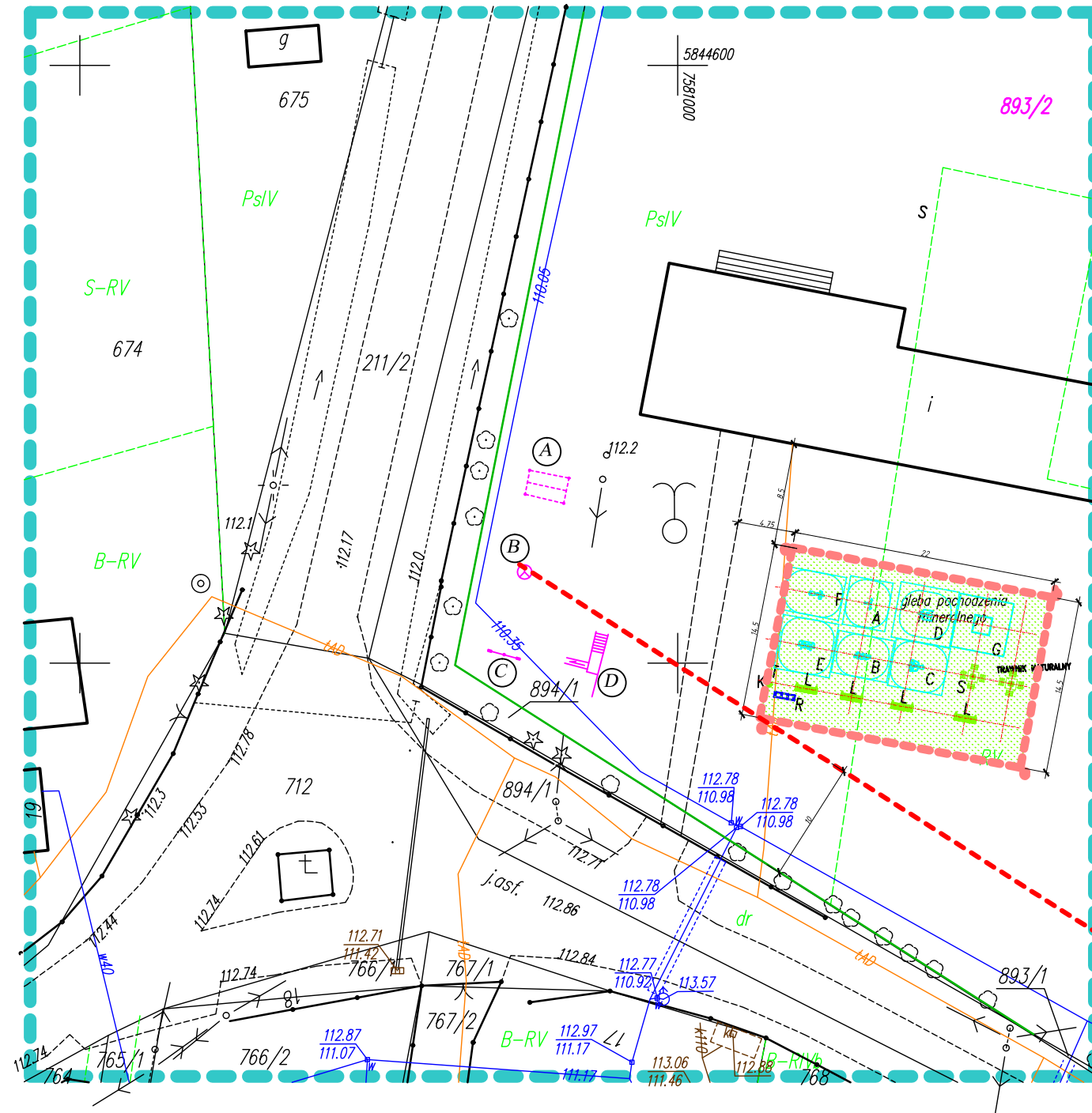
- (A) – huśtawka
- (B) – karuzela talerzowa
- (C) – równoważna pochylnia
- (D) – zjeżdżalnia

Opracowanie nie dotyczy § 79 ust.5 rozporządzenia MSWiA z dnia 9.11.2011r. (Dz.U.Nr 263, poz. 1572)

MAPA DO CELÓW PROJEKTOWYCH

Oznaczenie kancelaryjne zgłoszenia pracy geodezyjnej	OG.6640.140.2018	
Jednostka ewidencyjna	identyfikator	141611_2
	nazwa	Zareby Koscielne
Obręb ewidencyjny	identyfikator	0041
	nazwa	ZAKRZEWO KOPIJKI
Skala mapy	1:500	
Nazwa układu współrzędnych	prostokątnych płaskich	2000/21
	wysokości	Kronsztadt 60
Oznaczenie granic obszaru opracowania	— — — — —	
Oznaczenie i informacja o słuźebnościach gruntowych mających wpływ na zagospodarowanie gruntów zlokalizowanych w granicach projektowanej inwestycji	nie badano	
Nazwa podmiotu wykonującego mapę	Ostrów Maz. 31.01.2018 Imię i nazwisko, nr uprawnień oraz data i podpis geodety, który opracował mapę	

Uwaga:
strefy bezpieczeństwa urządzeń wg. opisu technicznego



Uwaga:

Dopuszcza się zamianę ustawienia urządzeń i elem. małej architektury oraz zmianę ich lokalizacji pod warunkiem zachowania wymagań przepisów w zakresie odległości. Zmiany nie powinny jednak wykraczać poza oznaczony teren działki

Projekt zagospodarowania działki został sporządzony na aktualnej mapie do celów projektowych zarejestrowanej w ODGiK w Ostrowi Maz. pod nr P..... dnia

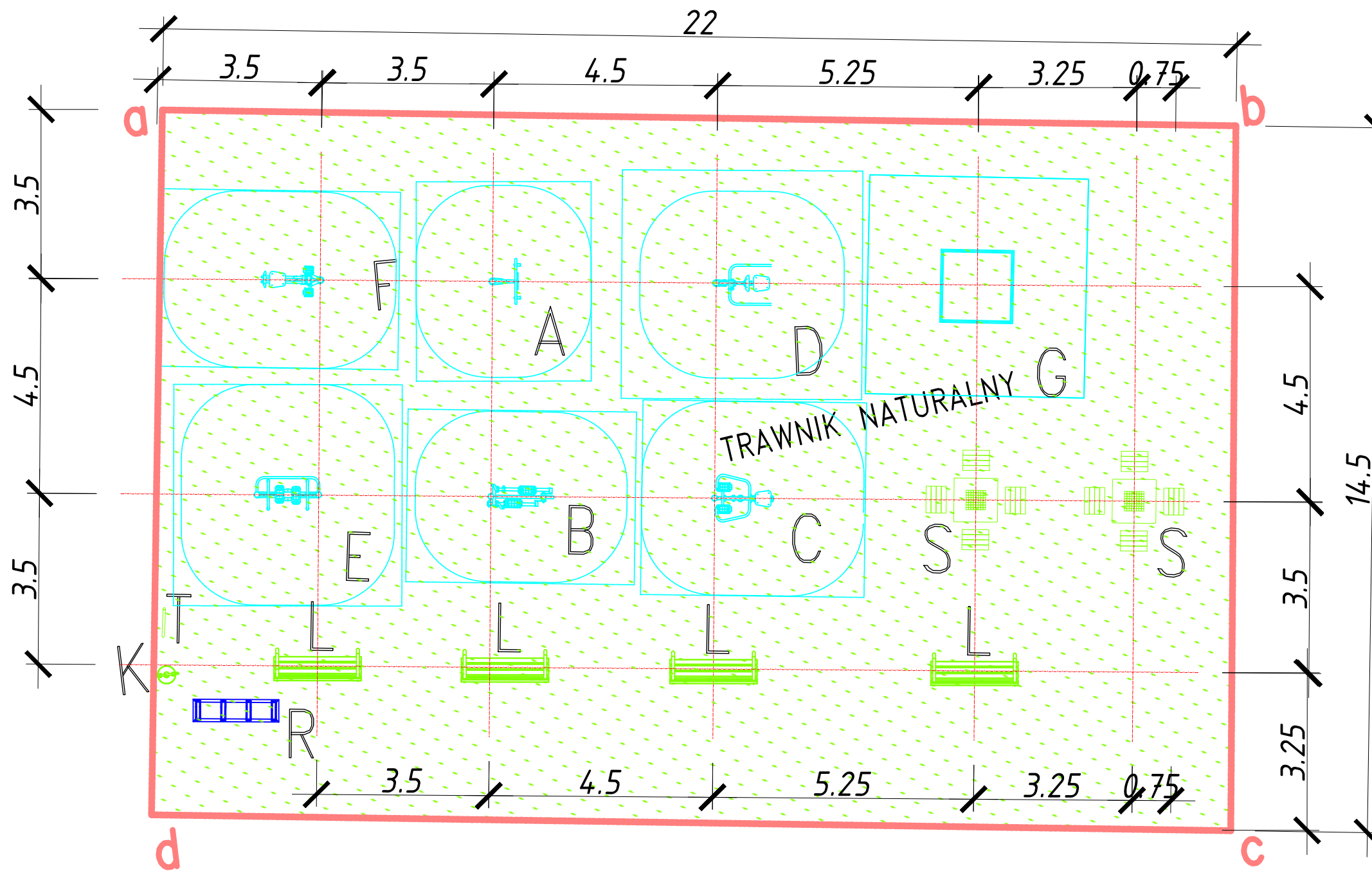
SKALA RYSUNKU: 1:500	NR RYSUNKU: 1/2
NAZWA INWESTYCJI: Otwarta Strefa Aktywności w miejscowości Zakrzewo Kopyjki Gmina Zareby Koscielne	
ADRES: JEDNOSTKA EWID. ZAREBY KOŚCIELNE, OBRĘB-ZAKRZEWO KOPIJKI, DZ.NR GEOD. 893/2	
NAZWA RYSUNKU: PROJEKT ZAGOSPODAROWANIA TERENU	
INWESTOR: GMINA ZAREBY KOŚCIELNE UL. KOWALSKA14,07-323 ZAREBY KOŚCIELNE	Podpis:
PROJEKTANT: inż. Krzysztof Świącki	
NR UPRAWNIENI: PDL/0004/PWOK/04	DATA OPRACOWANIA: 30.01.2018 r.

LEGENDA:

55/4, 62, 61/3 – działki na których realizow
przedsięwzięcie

a,b,c,d – zakres opracowania
pole strefy aktywności

- Granice działek
- A Koło Tai Chi duże
- B Orbiterek
- C Wioślarz
- D Wyciskanie siedząc
- E Biegacz
- F Prasa nożna
- G Trampolina ziemna
- L Ławka
- K Kosz na śmieci
- S Stół do gry w szachy
- T Regulamin – tablica
- R Stojak rowerowy ocynk
- Nasadzenia drzew iglastych
- Nasadzenia drzew liściastych
- Zielen niska urządzona



Uwaga:
strefy bezpieczeństwa urządzeń
wg. opisu technicznego

Uwaga:

Dopuszcza się zmianę ustawienia urządzeń i elem. małej architektury oraz zmianę ich lokalizacji pod warunkiem zachowania wymagań przepisów w zakresie odległości. Zmiany nie powinny jednak wykraczać poza oznaczony teren działki

SKALA RYSUNKU: 1:100	NR RYSUN
NAZWA INWESTYCJI: Otwarta Strefa Aktywności w miejscowości Zakrzewo Kopijki Gmina Zaręby Kościelne	
ADRES: JEDNOSTKA EWID. ZARĘBY KOŚCIELNE, OBRĘB-ZAKRZEWO DZ.NR GEOD. 893/2	
NAZWA RYSUNKU: PROJEKT ZAGOSPODAROWANIA TERENU	
INWESTOR: GMINA ZARĘBY KOŚCIELNE UL. KOWALSKA14,07-323 ZARĘBY KOŚCIELNE	Podpis:
PROJEKTANT: inż. Krzysztof Święcki	
NR UPRAWNIEN: PDL/0004/PWOK/04	DATA OPRACOWANIA: 30.01.