

PROJEKT ZAGOSPODAROWANIA TERENU SKALA 1:500

LEGENDA:

- 684/1, 684/3 – działki na których realizowane przedsięwzięcie
- a,b,c,d – zakres opracowania pole strefy aktywności

- Granice działek
- ⊕ A Koło Tai Chi duże
- ⊕ B Orbiterek
- ⊕ C Wiosłarz
- ⊕ D Wyciskanie siedząc
- ⊕ E Biegacz
- ⊕ F Prasa nożna
- ⊕ G Trampolina ziemna
- ▬ L Ławka
- ⊕ K Kosz na śmieci
- ⊕ S Stolik do gry w szachy
- T Regulamin – tablica
- ▬ R Stojak rowerowy ocynk
- ★ Nasadzenia drzew iglastych
- ⊕ Nasadzenia drzew liściastych
- ▨ Zieleń niska urządzona

Uwaga:
strefy bezpieczeństwa urządzeń wg. opisu technicznego



5844950
7373350

gleba pochodzenia mineralnego

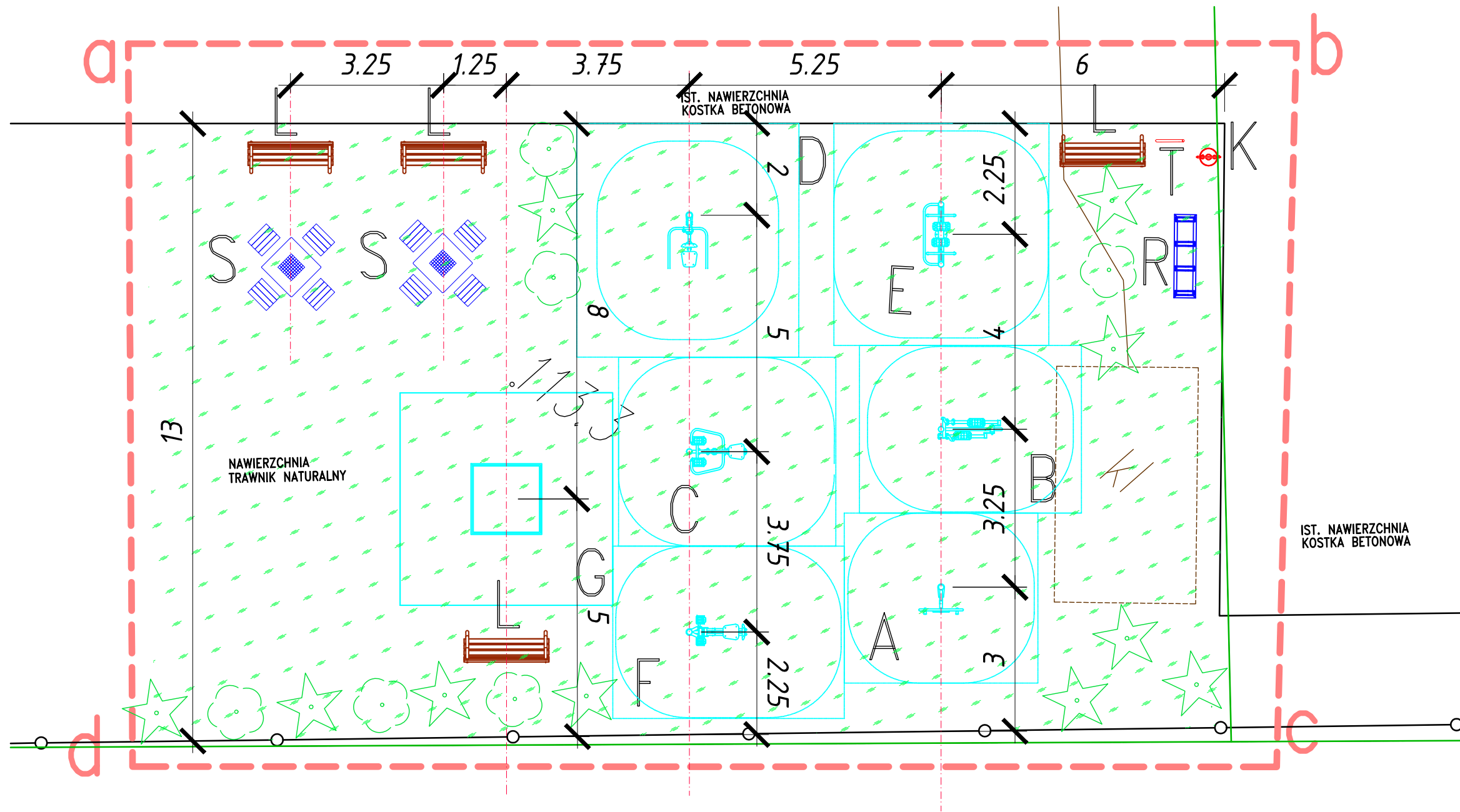
Opracowanie nie dotyczy § 79 ust.5 rozporządzenia MSWiA z dnia 9.11.2011r. (Dz.U.Nr 263, poz. 1572)

MAPA DO CELÓW PROJEKTOWYCH		
Oznaczenie kancelaryjne zgłoszenia pracy geodezyjnej		OG.6640.14.0.2018
Jednostka ewidencyjna	identyfikator	141611_2
	nazwa	Zareby Kościelne
Obręb ewidencyjny	identyfikator	0012
	nazwa	KĘPISTE BOROWE
Skala mapy		1:500
Nazwa układu współrzędnych	prostokątnych płaskich	2000/21
	wysokości	Kronsztadt 60
Oznaczenie granic obszaru opracowania		▬▬▬▬
Oznaczenie i informacja o stężeniach gruntowych mających wpływ na zagospodarowanie gruntów zlokalizowanych w granicach projektowanej inwestycji		nie badano
Ostrów Maz. 31.01.2018		
Nazwa podmiotu wykonującego mapę	Imię i nazwisko, nr uprawnień oraz data i podpis geodety, który opracował mapę	
















Projekt zagospodarowania działki został sporządzony na aktualnej mapie do celów projektowych zarejestrowanej w ODGiK w Ostrowi Maz. pod nr P..... dnia

Uwaga:
Dopuszcza się zamianę ustawienia urządzeń i elem. małej architektury oraz zmianę ich lokalizacji pod warunkiem zachowania wymagań przepisów w zakresie odległości. Zmiany nie powinny jednak wykraczać poza oznaczony teren działki

SKALA RYSUNKU: 1:500	NR RYSUNKU: 1/2
NAZWA INWESTYCJI: Otwarta Strefa Aktywności w miejscowości Kępiście Borowe Gmina Zareby Kościelne	
ADRES: JEDNOSTKA EWID. ZAREBY KOŚCIELNE, OBRĘB-KĘPISTE BOROWE, DZ.NR GEOD. 684/1, 684/2	
NAZWA RYSUNKU: PROJEKT ZAGOSPODAROWANIA TERENU	
INWESTOR: GMINA ZAREBY KOŚCIELNE UL. KOWALSKA14,07-323 ZAREBY KOŚCIELNE	Podpis:
PROJEKTANT: inż. Krzysztof Święcki	
NR UPRAWNIENI: PDL/0004/PWOK/04	DATA OPRACOWANIA: 30.01.2018 r.



LEGENDA:

-  L Ławka
 -  K Kosz na smieci
 -  S Stół do gry w szachy
 -  T Regulamin - tablica
 -  R Stojak rowerowy ocynk
 -  Nasadzenia drzew iglastych
 -  Nasadzenia drzew liściastych
 -  Zieleni niska urządzone
- a,b,c,d - zakres opracowania pole strefy aktywności
 -  A Koło Tai Chi duże
 -  B Orbiterek
 -  C Wioslarz
 -  D Wyciskanie siedząc
 -  E Biegacz
 -  F Prasa nożna
 -  G Trampolina ziemna

Uwaga:
strefy bezpieczeństwa urządzeń
wg. opisu technicznego

Uwaga:
Dopuszcza się zmianę ustawienia urządzeń i elem. małej architektury
oraz zmianę ich lokalizacji pod warunkiem zachowania wymagań
przepisów w zakresie odległości. Zmiany nie powinny jednak wykraczać
poza oznaczony teren działki

SKALA RYSUNKU: 1:100	NR RYSUNKU:
NAZWA INWESTYCJI: Otwarta Strefa Aktywności w miejscowości Kępiste Borowe Gmina Zaręby Kościelne	
ADRES: JEDNOSTKA EWID. ZARĘBY KOŚCIELNE, OBREB-KĘPISTE BOI DZ.NR GEOD. 684/1, 684/2	
NAZWA RYSUNKU: PLAN SYTUACYJNY	
INWESTOR: GMINA ZARĘBY KOŚCIELNE UL. KOWALSKA14,07-323 ZARĘBY KOŚCIELNE	Podpis:
PROJEKTANT: inż. Krzysztof Świącki	
NR UPRAWNIENI: PDL/0004/PWOK/04	DATA OPRACOWANIA: 30.01.20